



# NETT·ERK

## C3 - Novapoint Vegskilt i 3D

Svein Erik Holm, Trimble



# NOVAPOINT VEGSKILT I 3D

## Agenda

- Kort status siden sist...
- Demo
- Spørsmål ?



## NOVAPOINT VEGSKILT I 3D

### Status siste året... Vegskilt

- Nyheter 7
- Forbedringer 10
- Feilrettinger 20

# NOVAPOINT VEGSKILT I 3D

Nyheter, forbedret og rettet

## NOVAPOINT VEGSKILT I 3D

Nyheter, forbedret og rettet

- Lagre 3D-skilt direkte fra dwg til Quadri med skilttekstur





## NOVAPOINT VEGSKILT I 3D

Nyheter, forbedret og rettet

- Lagre 3D-skilt direkte fra dwg til Quadri med skilttekstur
- Bedre kontroll på høydegrunnlag for topp fundament



## NOVAPOINT VEGSKILT I 3D

Nyheter, forbedret og rettet

- Lagre 3D-skilt direkte fra dwg til Quadri med skilttekstur
- Bedre kontroll på høydegrunnlag for topp fundament
- Støtte for mer enn to master i et skiltoppsett



## NOVAPOINT VEGSKILT I 3D

Nyheter, forbedret og rettet

- Lagre 3D-skilt direkte fra dwg til Quadri med skilttekstur
- Bedre kontroll på høydegrunnlag for topp fundament
- Støtte for mer enn to master i et skiltoppsett
- Egen konverteringsfil “Road Signs 2 IFC” for skriving til IFC





## NOVAPOINT VEGSKILT I 3D

Nyheter, forbedret og rettet

- Lagre 3D-skilt direkte fra dwg til Quadri med skilttekstur
- Bedre kontroll på høydegrunnlag for topp fundament
- Støtte for mer enn to master i et skiltoppsett
- Egen konverteringsfil “Road Signs 2 IFC” for skriving til IFC
- Hastighet for generering av bildefiler for skiltansikt forbedret

# NOVAPOINT VEGSKILT I 3D

Nyheter, forbedret og rettet

- Flere typer skiltoppsett
  - Stolpe
  - Vegg
  - ++
- Noen varianter av skiltholdere
  - Bøyler

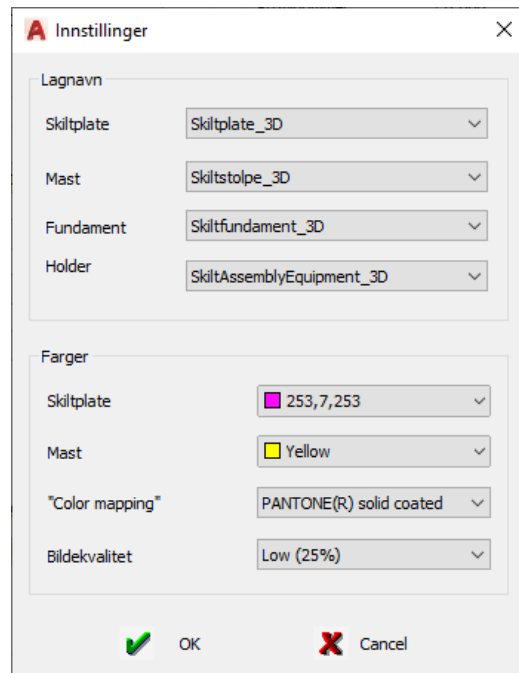




# NOVAPOINT VEGSKILT I 3D

Nyheter, forbedret og rettet

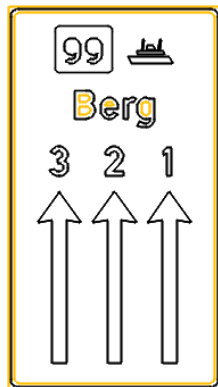
- Innstillinger i «Rediger skiltoppsett»
  - «Color mapping»
  - Bildekvalitet



# NOVAPOINT VEGSKILT I 3D

Nyheter, forbedret og rettet

- Egendefinerte skilt fra «polylinjer»

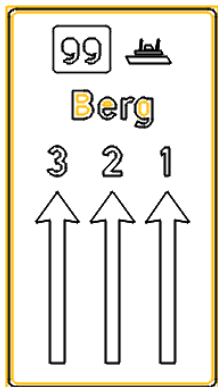




# NOVAPOINT VEGSKILT I 3D

Nyheter, forbedret og rettet

- Egendefinerte skilt fra «polylinjer»



A Egendefinert skilt

Standard  Professional  Støtter flere master Skalering 1.000

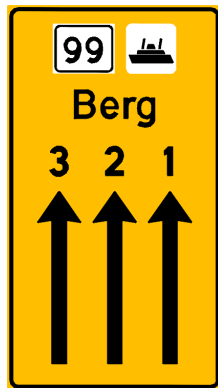
Navn	Verdi
Skiltnummer:	707.4
Beskrivelse:	Kjørefeltorienteringstavle for ferjeleier
Folieklasse:	
Fasong:	rectangular
TH:	175
Bredden:	1.300
Høyde:	2.350
Areal:	3.055

OK  Cancel

## NOVAPOINT VEGSKILT I 3D

Nyheter, forbedret og rettet

- Egendefinerte skilt fra «polylinjer»

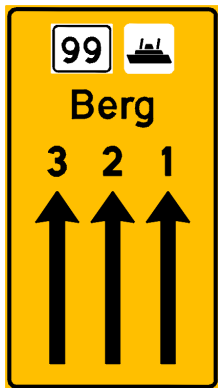




# NOVAPOINT VEGSKILT I 3D

Nyheter, forbedret og rettet

- Egendefinerte skilt fra «polylinjer»



Quadri Egenskaper

Egenskaper for

Felles  Mast  Fundament  Holder  Skilt 707.4

Navn	Verdi
Name:	Skiltplate
Produsent:	
Artikkelnummer:	
OPC ID:	
Skiltnummer:	707.4
Beskrivelse:	Kjerefeltorienteringstavle for fejeleier
Folieklasse:	

OK Cancel

## NOVAPOINT VEGSKILT I 3D

Nyheter, forbedret og rettet

- Egendefinerte skilt fra «polylinjer»



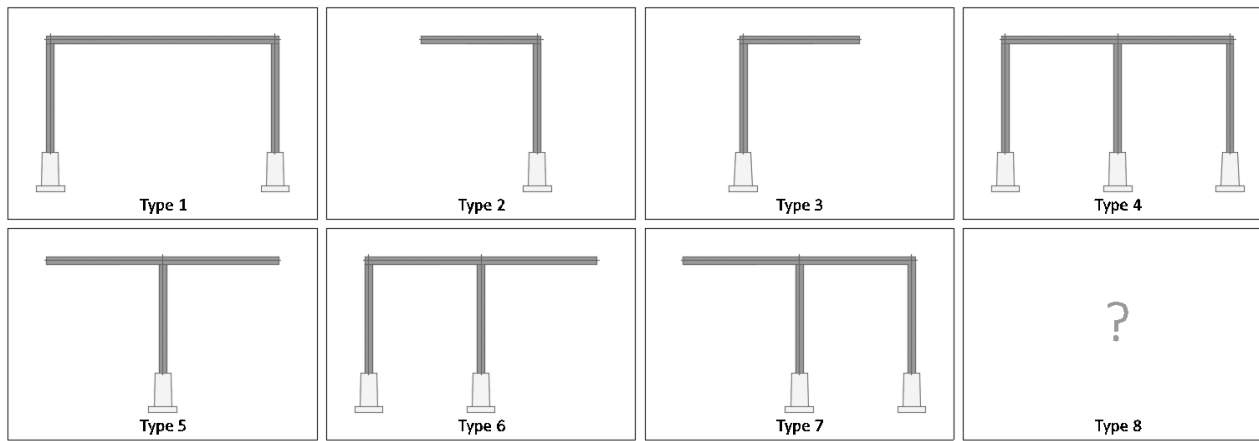




# NOVAPOINT VEGSKILT I 3D

Nyheter, forbedret og rettet

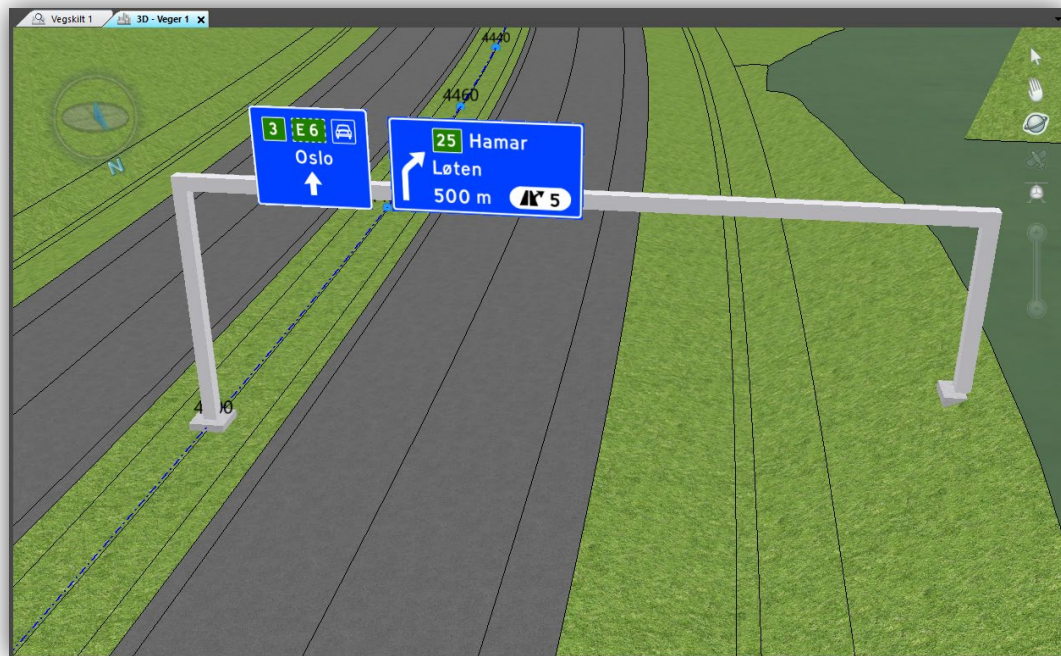
- Skiltportaler



# NOVAPOINT VEGSKILT I 3D

Nyheter, forbedret og rettet

- Skiltportaler





# NOVAPOINT VEGSKILT I 3D


## Skiltoppsett

- Assosiert kombinasjon med fundament, mast og skilt
  - Hele kombinasjonen eller deler av den kan være delt med andre skiltoppsett
- Flere ulike skilttyper kan være tilknyttet
- Vil ha en punkttilknytning til vegnettverket
  - Definert ved et geometripunkt



# NOVAPOINT VEGSKILT I 3D

## Skiltoppsett





# NOVAPOINT VEGSKILT I 3D

## Skiltoppsett








# NOVAPOINT VEGSKILT I 3D

## Skiltoppsett



# NOVAPOINT VEGSKILT I 3D


## Skiltoppsett





# NOVAPOINT VEGSKILT I 3D

Demo







NETTWERK